



M ě s t s k ý ú ř a d B l a t n á

Odbor dopravy
tř. T. G. Masaryka 322, 388 01 Blatná
tel.: 383 416 220

Váš dopis zn.

Ze dne: 14.08.2024
Spisová značka: MUBL 13897/2024/OD
Číslo jednací: MUBL 15129/2024
Vyřizuje: Kristýna Vokáčová
Telefon: 383 416 262
e-mail: vokacova@mesto-blatna.cz
Datum: 11.09.2024

**AUTOMOTO KLUB PAČEJOV
V AČR**
Pačejov 199
341 01 Horažďovice

OPATŘENÍ OBECNÉ POVAHY – VEŘEJNÁ VYHLÁŠKA **STANOVENÍ PŘECHODNÉ ÚPRAVY PROVOZU NA POZEMNÍCH** **KOMUNIKACÍCH**

Městský úřad Blatná, odbor dopravy, příslušný podle § 124 odst. 6 zákona č. 361/2000 Sb., v platném znění (dále jen „zákon o silničním provozu“), v souladu s ustanoveními § 77 odst. 1 písm. c), odst. 2 písm. b), odst. 3 a odst. 5 zákona o silničním provozu, za subsidiárního využití části ustanovení § 173 zákona č. 500/2004 Sb., v platném znění (dále jen „správní řád“), na základě žádosti, kterou dne 14.08.2024 podal AUTOMOTO KLUB PAČEJOV, IČ: 433 16 476, Pačejov 199, 341 01 Horažďovice (dále jen „žadatel“), po předchozím písemném vyjádření PČR, Krajského ředitelství policie Jihočeského kraje, Dopravního inspektorátu Strakonice, č.j. KRPC-95828-2/ČJ-2024-020706 ze dne 26.07.2024,

stanovuje žadateli

přechodnou úpravu provozu na pozemních komunikacích,

na silnicích č. II/173, II/174, III/1399, III/1731, III/1733, III/02019, III/02017, dotčených místních komunikacích v obvodu obce s rozšířenou působností Blatná a na přílehlých účelových komunikacích (výjezdech do uzavřeného úseku).

Přechodná úprava provozu na pozemních komunikacích spočívá:

- a.) V umístění dopravního značení na sil. II/174, III/02017 a přílehlých místních komunikacích pro zajištění bezpečnosti a plynulosti a usměrnění silničního provozu na komunikacích u stanoviště pro pořadatele závodu 45. INVELT Rally Pačejov 2024 na bývalém letišti Tchořovice;

b.) V označení úplné uzavírky níže uvedených pozemních komunikací, při konání rychlostí zkoušky „4/6 Čečelovice – Čečelovice“ v rámci závodu 45. INVELT Rally Pačejov 2024:

- silnice č. III/1733 v k.ú. Čečelovice (od začátku obce Čečelovice po křižovatku s místní komunikací směr Katovsko);
- místní komunikace Čečelovice – Katovsko – Záboří;
- silnice č. III/1733 v obci Záboří (od křižovatky s místní komunikací ve směru Katovsko po křižovatku se silnicí III/1399);
- silnice č. III/1399 v obci Záboří (od křižovatky se silnicí III/1733 po křižovatku s místní komunikací ve směru Čekanice);
- místní komunikace Záboří – Bratronice;
- silnice č. III/1399 v obci Bratronice (od křižovatky s místní komunikací směr Jindřichovice po křižovatku s místní komunikací směr Katovsko);
- místní komunikace Bratronice – Katovsko – Mečichov;
- silnice č. III/1731 v obci Mečichov (od křižovatky s místní komunikací směr Katovsko po křižovatku s místní komunikací ve směru Čečelovice);
- místní komunikace Mečichov – Čečelovice.

c.) Ve vyznačení objízdných tras v obvodu obce s rozšířenou působností Blatná, při uzavírce výše uvedených komunikací pro rychlostní zkoušku (RZ) „4/6 Čečelovice – Čečelovice“ a dále při uzavírce komunikací při rychlostních zkouškách (RZ) „9/12 Chrášťovice - Zadní Zborovice“.

Uzavírky, objížďky a stanoviště budou vyznačeny pomocí následujících dopravních značek a zařízení:

B 1	Zákaz vjezdu všech vozidel v obou směrech
B 20 a	Nejvyšší dovolená rychlost (70-50km/hod.)
B 26	Konec všech zákazů
B 28	Zákaz zastavení
IP 10a	Slepá pozemní komunikace
IP 22	Změna organizace dopravy, s textem „Silnice ve směru na Čečelovice, Bratronice uzavřena“, „Silnice ve směru na Záboří uzavřena“, „Silnice mezi obcemi Záboří – Čečelovice a Záboří – Bratronice uzavřena“
IS 11b	Směrová tabule pro vyznačení objížďky
IS 11c	Směrová tabule pro vyznačení objížďky
Z 2	Zábrana pro označení uzavírky

Umístění dopravních značek a zařízení bude provedeno dopravně inženýrského opatření (DIO), které je přílohou a nedílnou součástí tohoto stanovení.

Termíny přechodné úpravy provozu:

Stanoviště pořadatelů: (na bývalém letišti Tchořovice)	20.09. – 22.09.2024
Uzavírka a objížďky při RZ 4/6:	21.09.2024 od 14,30 do 21,15 hod.
Objížďky při RZ 9/12	22.09.2024 od 08,55 do 17,20 hod.

Další podmínky stanovení přechodné úpravy provozu:

- 1.) Přechodná úprava bude vyznačena dle Zásad pro přechodné dopravní značení na pozemních komunikacích TP 66. Značení musí být v souladu s normou ČSN EN 12899 Svislé dopravní značení. Dále musí značení odpovídat vyhlášce č. 294/2015 Sb. v platném znění, kterou se provádějí pravidla provozu na pozemních komunikacích. To mimo jiné znamená, že dopravní značky musí být umístěny na červenobíle pruhovaných sloupcích nebo stojácích a spodní okraj musí být umístěn nejméně 600 mm nad vozovkou. Dopravní značky musí být umístěny po pravé straně komunikací pro daný směr jízdy tak, aby jejich nejbližší část byla umístěna minimálně 500 mm od zpevněného kraje komunikace (výjimečně v obci 300 mm) a maximálně 2000 mm. Dopravní značení bude rozmístěno před zahájením závodu odbornou firmou.
- 2.) Dopravní značení bude provedeno dle TP 65 (Zásady pro dopravní značení na pozemních komunikacích) a TP 66 (Zásady pro označování pracovních míst na pozemních komunikacích), bude rozmístěno před zahájením závodu odbornou firmou a s ohledem na stávající dopravní značení (nutnost dodržení minimální vzájemné vzdálenosti DZ – v obci nejméně 10 m, mimo obec min. 30 m). Společné uspořádání DZ na jednom sloupku musí odpovídat požadavkům TP 65.
- 3.) Dopravní značky B 20a s textem „70“ musí být v obou směrech umístěny ve vzdálenosti min. 100 m před značkami B 20a s textem „50“, aby řidiči projíždějících vozidel měli možnost plynule snížit svoji rychlost.
- 4.) Na sil. II/174 u bývalého letiště v obci Tchořovice budou dočasně zneplatněny dopravní značky C 2a. Zneplatnění bude provedeno v souladu s ustanovením § 3 odst. 8 vyhlášky č. 294/2015 Sb. v platném znění, tj. značky budou škrtnuty oranžovo-černými pruhy nebo překryty červeným křížem anebo zneplatněny jiným způsobem, např. zakrytím či demontáží činné plochy značek.
- 5.) V místech, kde vyústují na trasu rychlostní zkoušky místní, účelové a jiné komunikace, sjezdy a výjezdy, je nutné zajistit uzávěru – buď pomocí dopravního značení (B 1, Z 2) nebo pořadatelsky. Je nutné zajistit, aby na uzavřené trase nevyjelo žádné vozidlo od jednotlivých nemovitostí.
- 6.) Pořadatel (žadatel) vhodným způsobem zajistí předání informací jednotlivým obcím a obyvatelům závodem dotčených obcí o konání tohoto závodu a o rozsahu přijatých opatření.
- 7.) Přechodná úprava (dopravní značení) u bývalého letiště Tchořovice může být odstraněna až po ukončení akce a odjezdu jejího posledního návštěvníka.
- 8.) Po ukončení uzavírky musí být dopravní značení a zařízení vyznačující uzavírku a objížděku odstraněno.
- 9.) Dopravní značení musí být umístěno tak, aby nebylo v kolizi s dopravním značením při uzavírce sil. II/175 (Blatná, průtah – Skaličany, průtah) v k.ú. Blatná a k.ú. Skaličany.
- 10.) PČR DI Strakonice si vyhrazuje právo změn či doplnění DIO v rámci zajištění bezpečnosti a plynulosti provozu na pozemních komunikacích.

Důvody stanovení přechodné úpravy provozu:

Důvodem stanovení přechodné úpravy provozu je vyznačení úplné uzavírky pozemních komunikací (vč. objížděk), při konání rychlostí zkoušky „4/6 Čečelovice – Čečelovice“ v

rámci závodu 45. INVELT Rally Pačejov 2024 (uzavírka je povolena rozhodnutím odboru dopravy MěÚ Blatná ze dne 11.09.2024 č.j. MUBL 15127/2024) a vyznačení části objízdných tras při uzavírce komunikací pro rychlostní zkoušku „9/12 Chrást'ovice - Zadní Zborovice“ téhož závodu (uzavírka bude povolena rozhodnutím odboru dopravy MěÚ Strakonice). Dalším důvodem je usměrnění provozu na pozemních komunikacích v okolí bývalého letiště v Tchořovicích, kde bude zřízeno stanoviště pro pořadatele výše uvedeného závodu.

Odůvodnění:

Dne 14.08.2024 obdržel odbor dopravy MěÚ Blatná (dále jen „správní orgán“) od žadatele žádost o stanovení přechodné úpravy provozu na pozemních komunikacích, v rozsahu uvedeném ve výroku tohoto opatření. Důvodem žádosti je konání automobilového závodu 45. INVELT Rally Pačejov 2024.

Akce si vyžádá zvláštní užívání a úplnou uzavírku ve výroku uvedených pozemních komunikací, o jejichž povolení žadatel současně též požádal.

K žádosti bylo doloženo souhlasné stanovisko Policie ČR, Dopravního inspektorátu Strakonice ze dne 26.07.2024 č.j. KRPC-95828-2/ČJ-2024-020706, vyžadované podle ustanovení § 77 odst. 2 písm. b) a odst. 3 zákona o silničním provozu. Dopravní inspektorát Strakonice ve stanovisku sděluje, že s návrhem přechodné úpravy provozu na pozemních komunikacích souhlasí, za podmínek uvedených ve výroku tohoto opatření.

Protože zákazové dopravní značky, jejichž užití je povoleno tímto stanovením, budou ukládat účastníkům silničního provozu povinnosti odchýlné od obecné úpravy provozu na pozemních komunikacích, stanovuje se přechodná úprava provozu v souladu s ustanovením § 77 odst. 5 zákona o silničním provozu formou opatření obecné povahy.

Správní orgán posoudil předložený návrh stanovení přechodné úpravy provozu podle ustanovení § 78 odst. 2 zákona o silničním provozu, dle kterého se dopravní značky, světelné a akustické signály, dopravní zařízení a zařízení pro provozní informace smějí užívat jen v takovém rozsahu a takovým způsobem, jak to nezbytně vyžaduje bezpečnost a plynulost provozu na pozemních komunikacích nebo jiný důležitý veřejný zájem. Užití navržených dopravních značek a zařízení vyhodnotil správní orgán z uvedených hledisek jako nezbytné. Jedná se o rozsáhlou sportovní akci s předpokladem pohybu vyššího pohybu osob a vozidel, kde je nutné zajistit bezpečnost a plynulost provozu na pozemních komunikacích a jejich okolí (míst pro návštěvníky). Tuto akci nelze vzhledem k jejímu rozsahu realizovat bez úplných uzavírek dotčených úseku pozemních komunikací a vyznačení objízdných tras.

Jelikož podle § 77 odst. 5 zákona o silničním provozu se v případě stanovení přechodné úpravy provozu na pozemních komunikacích nedoručuje návrh opatření obecné povahy a nevyzývají se dotčené osoby k podávání námitek nebo připomínek, přistoupil správní orgán po obdržení stanoviska PČR Dopravního inspektorátu Strakonice rovnou k vydání tohoto opatření obecné povahy, kterým stanovil přechodnou úpravu provozu na pozemních komunikacích v rozsahu uvedeném ve výroku a za použití citovaných právních předpisů.

Toto opatření bude zveřejněno na úřední desce správního orgánu a dále na úředních deskách obcí Záboří, Bratronice, Čechelovice, Lažánky, Kadov, Mačkov a Lažany, neboť opatření se vztahuje k provozu v zastavěném území těchto obcí, příp. by mohlo vést ke zvýšení hustoty provozu v těchto obcích.

Poučení:

Proti opatření obecné povahy nelze podle ustanovení § 173 odst. 2 podat opravný prostředek (nelze se proti němu odvolat). Soulad opatření obecné povahy s právními předpisy lze podle ustanovení § 174 odst. 2 správního řádu posoudit v přezkumném řízení.

Ve smyslu ustanovení § 101a - 101d zákona č. 150/2002 Sb., soudní řád správní, v platném znění, je možný též soudní přezkum opatření obecné povahy. Do opatření obecné povahy a jeho odůvodnění může každý nahlédnout u zdejšího správního orgánu.

Toto opatření obecné povahy **nabývá** (ve smyslu ustanovení § 77 odst. 5 zákona o silničním provozu) **účinnosti pátým dnem po dni vyvěšení veřejné vyhlášky na úřední desce Městského úřadu Blatná**, který opatření vydal.

Upozornění:

Toto stanovení nenahrazuje stanovení přechodné úpravy provozu na silnicích a místních komunikacích v obvodu obce s rozšířenou působností Strakonice, které bylo vydáno odborem dopravy Městského úřadu Strakonice, dne 10.09.2024, č.j. MUST/035886/2024/OD/smit a stejně tak nenahrazuje stanovení přechodné úpravy provozu na dotčených silnicích I. tříd, které vydal Krajský úřad Jihočeského kraje České Budějovice, odbor dopravy a silničního hospodářství, dne 06.08.2024, č.j. KUJCK 95506/2024.

Ing. Jan Valášek
vedoucí odboru dopravy

Příloha: *dopravně inženýrské opatření (DIO – 3x situace)*

Toto opatření obecné povahy musí být vyvěšeno nejméně po dobu 15 dnů na úřední desce Městského úřadu Blatná a na úředních deskách obcí Záboří, Bratronice, Čečelovice, Lažánky, Kadov, Mačkov a Lažany, vč. zveřejnění způsobem umožňujícím dálkový přístup. S potvrzeným datem vyvěšení a sejmutí bude opatření obecné povahy zasláno zpět Městskému úřadu Blatná, odboru dopravy.

Vyvěšeno dne

Sejmuto dne.....

Podpis a razítko oprávněné osoby, která potvrzuje vyvěšení a sejmutí oznámení:

Obdrží:

AUTOMOTO KLUB PAČEJOV V AČR, Pačejov 199, 341 01 Horažďovice (datovou schránkou)

Správa a údržba silnic Jihočeského kraje, závod Strakonice (datovou schránkou)

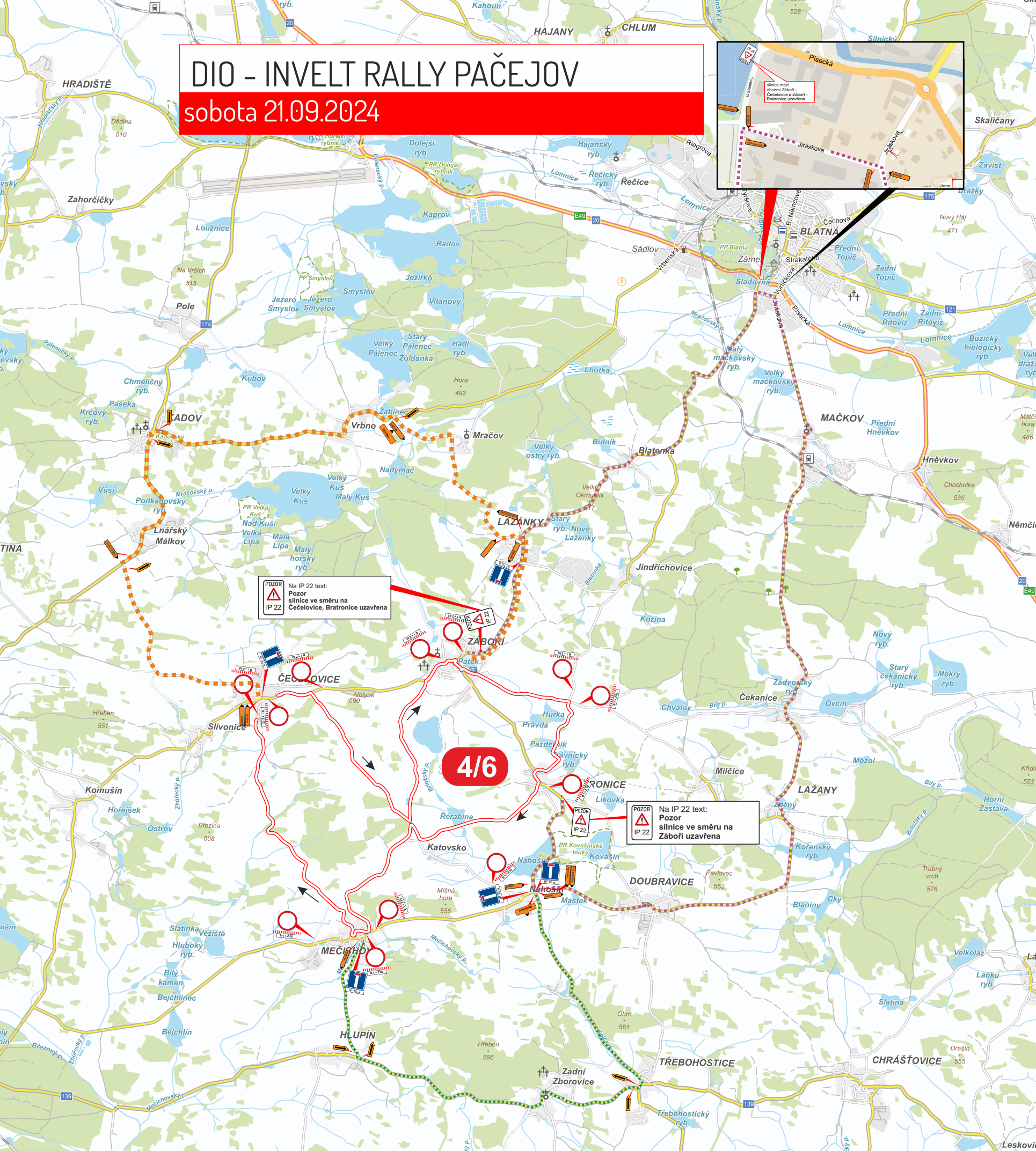
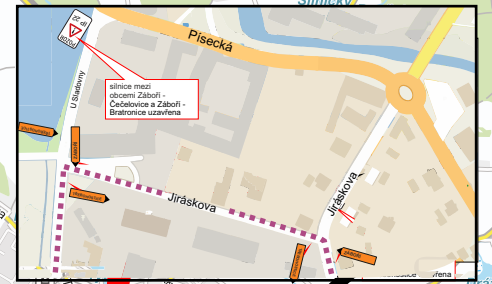
Město Blatná, tř. T.G. Masaryka 322, 388 01 Blatná

Obec Záboří (datovou schránkou) – **žádáme o vyvěšení veřejné vyhlášky**
Obec Bratronice (datovou schránkou) – **žádáme o vyvěšení veřejné vyhlášky**
Obec Čechelovice (datovou schránkou) – **žádáme o vyvěšení veřejné vyhlášky**
Obec Lažánky (datovou schránkou) – **žádáme o vyvěšení veřejné vyhlášky**
Obec Kadov (datovou schránkou) – **žádáme o vyvěšení veřejné vyhlášky**
Obec Mačkov (datovou schránkou) – **žádáme o vyvěšení veřejné vyhlášky**
Obec Lažany (datovou schránkou) – **žádáme o vyvěšení veřejné vyhlášky**
Krajské ředitelství policie Jihočeského kraje, DI Strakonice (datovou schránkou)
Městský úřad Strakonice, odbor dopravy (datovou schránkou)

Ostatní dotčené osoby:
veřejnou vyhláškou

DIO - INVELT RALLY PAČEJOV

sobota 21.09.2024



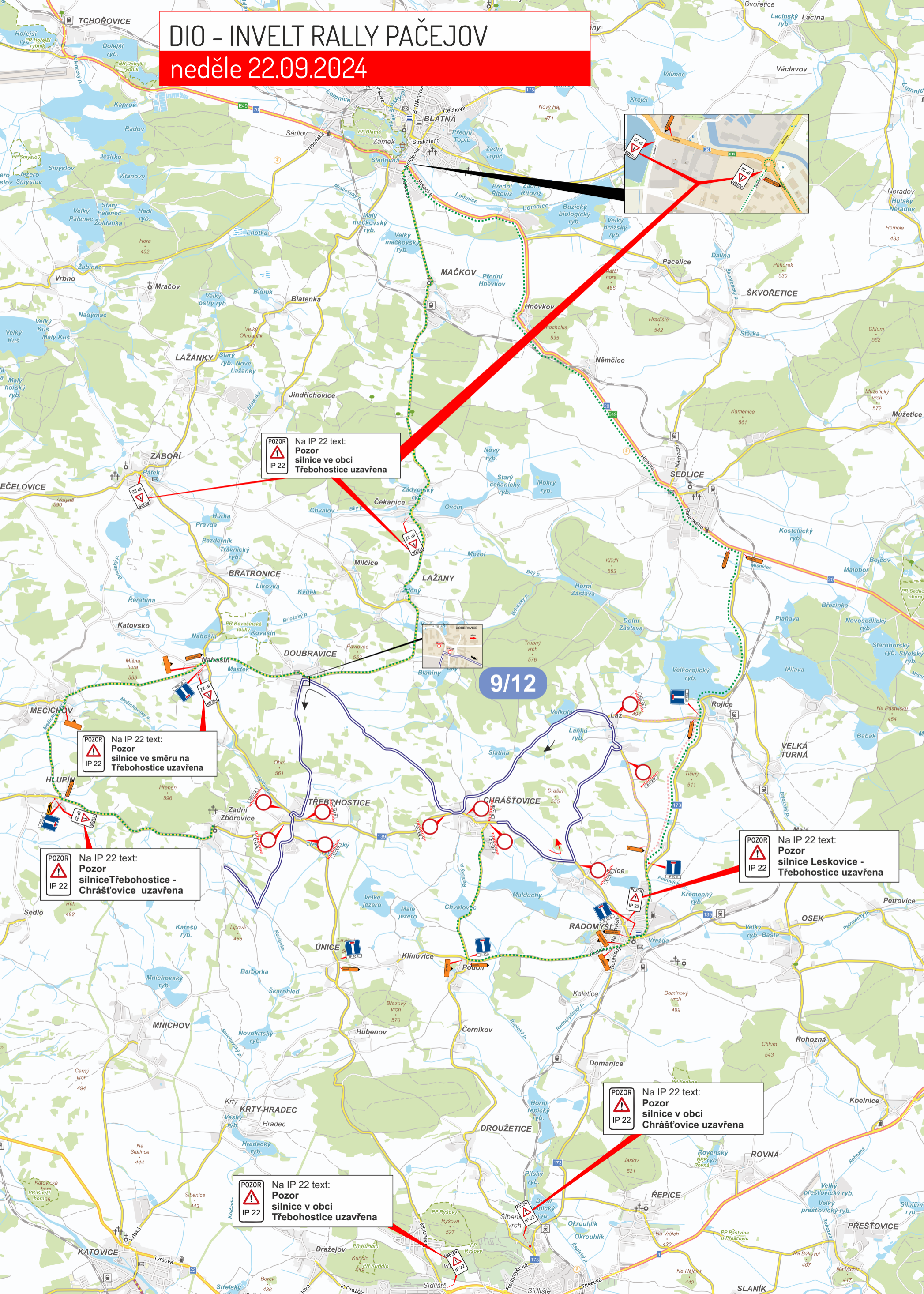
POZOR
Na IP 22 text:
Pozor
silnice ve směru na
Čečelovice, Bratronice uzavřena

POZOR
Na IP 22 text:
Pozor
silnice ve směru na
Zábří uzavřena

4/6

DIO - INVELT RALLY PAČEJOV

neděle 22.09.2024



POZOR
Na IP 22 text:
Pozor
silnice ve obci
Třebohostice uzavřena

POZOR
Na IP 22 text:
Pozor
silnice ve směru na
Třebohostice uzavřena

POZOR
Na IP 22 text:
Pozor
silnice Třebohostice -
Chrástovice uzavřena

POZOR
Na IP 22 text:
Pozor
silnice Leskovice -
Třebohostice uzavřena

POZOR
Na IP 22 text:
Pozor
silnice v obci
Chrástovice uzavřena

POZOR
Na IP 22 text:
Pozor
silnice v obci
Třebohostice uzavřena

9/12

DIO - Letiště Kadov

od 20.09.2024

do 22.09.2024

